

## Présentation

La présence d'un dolmen avec le Prieuré et l'église atteste d'une occupation du territoire depuis très longtemps. D'une superficie de 1873 ha, la commune est située entre la Vienne et le côteau.


La première partie vous fera découvrir la plaine située dans un méandre de la Vienne où vous découvrirez l'élevage bovin et les cultures céréalières. Le vaste panorama des bords de Vienne vous invitera à jeter un œil sur l'autre rive. Quelques bosquets vous permettront de flâner ou de vous arrêter sur notre aire de pique-nique.

Des Granges à la Pontonnerie, vous marcherez sur l'ancienne voie L'Île Bouchard / Les Ormes.

Entre deux vallons, les randonneurs quitteront la plaine pour atteindre une partie boisée sur le côteau.

Au sortir des bois, par un jeu de devinettes, vous situerez les villages et châteaux d'eau de Cravant à Sainte-Maure.

La descente vers le bourg vous ramènera vers l'église Saint Pierre.



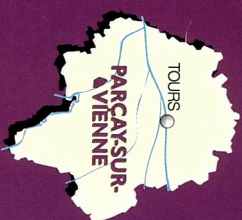
## INFORMATIONS PRATIQUES

### Mairie

20, rue du 8 Mai 1945 - 37220 PARÇAY SUR VIENNE  
Tél. 02 47 58 54 57 - Fax 02 47 58 60 96  
Email : [mairieparcaysurviennne@wanadoo.fr](mailto:mairieparcaysurviennne@wanadoo.fr)

### Office de Tourisme du Bouchardais

18, place Bouchard - 37220 L'ÎLE-BOUCHARD  
Tél. 02 47 58 67 75  
Email : [o.t.b@orange.fr](mailto:o.t.b@orange.fr)  
Site : [www.bouchardais-valdeloire.com](http://www.bouchardais-valdeloire.com)



## Pour vous accueillir...

### • Commerces, artisanat et services :

- Bar-tabac
- Boulangerie
- Environ 10 entreprises artisanales

### • Hébergements :

- Gîtes et chambres d'hôtes

## Départ des circuits : Place de l'église


### CHARTRE DU RANDONNEUR

Aime et respecte la nature.  
Ecoute-la, ne la souille pas, ne la détruis pas.  
Reste sur le sentier et sois discret.  
Ne piétine ni cultures, ni sous-bois.  
Ne fume pas en forêt, n'y allume aucun feu.  
Ne effraie pas les animaux.  
Ne néglige pas les contacts humains.  
Respecte et connais ce monde rural qui t'accueille.

Ces sentiers PR ont été réalisés par la commune de Parçay-sur-Vienne, avec le concours du Comité Départemental de Randonnée Pédestre. Cet itinéraire est financé par le Conseil Général d'Indre-et-Loire dans le cadre du Plan Départemental des Itinéraires de Promenade et de Randonnée (P.D.I.P.R.). En cas de problème de cheminement sur le circuit ou remarques par rapport à votre hébergement, n'hésitez pas à nous contacter à [rando@cg37.fr](mailto:rando@cg37.fr)



imago développement  
géoservices 02.47.59.99.86 - © 2015 - Ne peut être vendu



**Touraine**  
Loire Valley  
ICI, VIVRE EST UN ART

# Parçay- sur-Vienne

Sentiers Pédestres

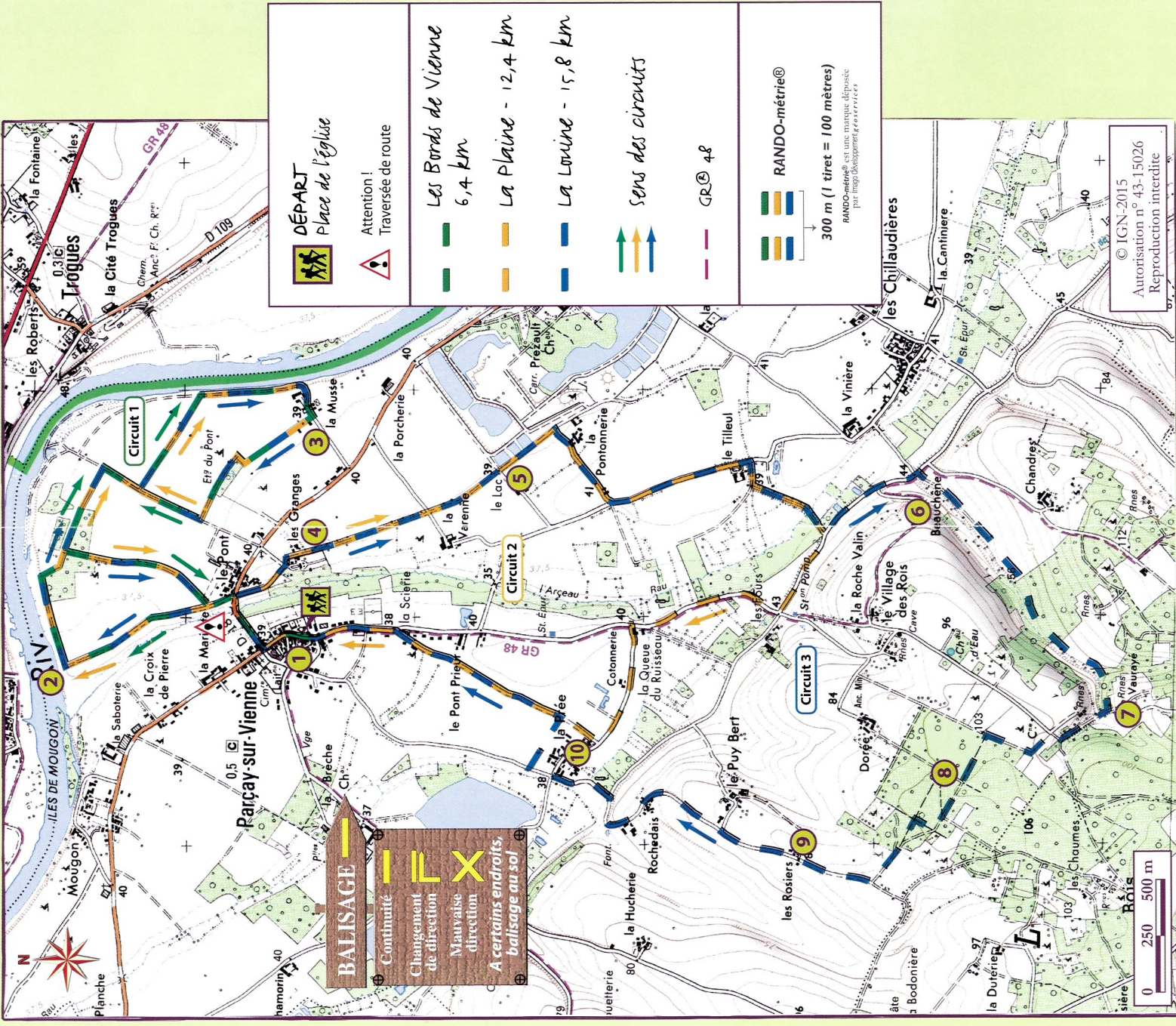
Les Bords de Vienne - 6,4 km  
La Plaine - 12,4 km  
La Louvre - 15,8 km





Chemin faisant...

- 1 Au départ, place de l'église St Pierre, il faut voir le remarquable portail de l'église avec ses 33 barbus et les pierres taillées en écaille de poisson.
- 2 Très beau panorama sur la Vienne avec vue sur le village de Mougon à gauche et Trogues sur la droite.
- 3 La Musse, ancien village de pêcheurs. En 1861, il y avait 16 habitants.
- 4 Les Granges, ancien fief relevant de la chapellerie de L'Ile Bouchard. Vous pouvez y voir le château qui est une propriété privée.
- 5 Au sud des Granges, vous arrivez au lieu dit le Lac, fief du Lac Bouin. Il s'agit d'un ancien manoir du fait de ses 2 tours qui gardent l'entrée.
- 6 Le village de Beauchêne à droite est construit sur les ruines d'un ancien château fort et sur votre gauche le lieu dit Chandres.
- 7 Vous arrivez à Vaurayé, ancien prieuré transformé en habitation. Vous entrez dans les bois à la limite de la commune de Chézelles.
- 8 Bois de Dorée et l'allée qui mène à l'ancien château.
- 9 Par un sentier qui sillonne les bois, vous arrivez aux Rosiers, ancienne ferme templière avec une magnifique vue sur la vallée.
- 10 Vous revenez dans la vallée au lieu dit la Prée pour rejoindre le bourg de Parçay.



DÉPART  
Place de l'église

Attention !  
Traversée de route

Les Bords de Vienne  
6,4 km

La Plaine - 12,4 km

La Louine - 15,8 km

Sens des circuits

GR 48

RANDO-métrie®  
300 m (1 tiret = 100 mètres)  
RANDO-métrie® est une marque déposée par l'Ingg Développement Services

Continuité

Changement de direction

Mauvaise direction

**A certains endroits, balisage au sol**

© IGN-2015  
Autorisation n° 43-15026  
Reproduction interdite