

Découvrez aux alentours

Viticulteurs de Civray-de-Touraine

Commune essentiellement viticole, Civray-de-Touraine compte 230 ha de vignobles et sept producteurs éleveurs indépendants qui façonnent des vins de production AOC appellation Touraine issus des cépages Gamay, Cabernet, Côt, Chenin, Sauvignon. Ils proposent dégustation et vente.



La chapelle de Seigne



Le château de Mesvres

La chapelle de Seigne – Bléré

Guillaume de Seigné est gouverneur de Montrichard, trésorier et receveur général de l'Artillerie royale entre 1518 et 1526. Sa chapelle funéraire est élevée autour de 1526. Elle décore aujourd'hui une place publique, aménagée sur l'emplacement d'un ancien cimetière. Ce petit bâtiment solitaire est un rare exemple de son genre, construit dans le style de la première Renaissance en Touraine.

Infos techniques

GPS DEPART N 47° 19'58, E 1° 24'

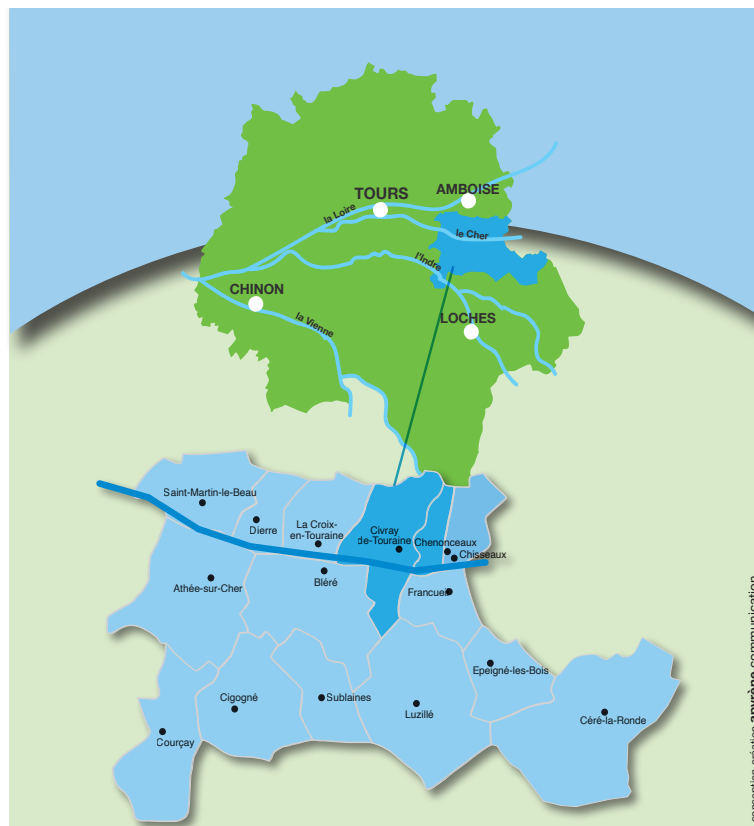
DÉNIVELÉ +74 M

Infos pratiques

Gîtes, chambres d'hôtes, camping, commerces :
boulangerie - pâtisserie ; boucherie - charcuterie ; coiffeur ;
garage - station-service - relais poste ;
gare SNCF Chenonceaux (2 km)

Office de Tourisme Autour de Chenonceaux Vallée du Cher

8 rue J-J Rousseau – 37150 Bléré
1 rue Bretonneau – 37150 Chenonceaux
Tél : 02 47 23 94 45
contact@autourdechenonceaux.fr
www.autourdechenonceaux.fr



Autour de Chenonceaux Bléré-Val de Cher 300 km de sentiers pour tous

Charte du randonneur

Aime et respecte la nature. Écoute-la, ne la souille pas, ne la détruis pas. Reste sur le sentier et sois discret. Ne piétine ni cultures, ni sous-bois. Ne fume pas en forêt, n'y allume aucun feu. N'effraie pas les animaux. Ne néglige pas les contacts humains. Respecte et connais ce monde rural qui t'accueille.

Cet équipement est financé par la Communauté de communes Autour de Chenonceaux Bléré-Val de Cher et subventionné par le Conseil Départemental dans le cadre du Plan Départemental des itinéraires de Promenade et de Randonnée.



Signalez-nous tout problème grâce au dispositif suric@te sur le site sentinelle.sportsdenature.fr



Retrouvez toute l'offre de randonnée du territoire sur le site de la communauté de communes rubrique [Sortir/Découvrir](#).



conception-crédit apyrène communication

SENTIER DÉCOUVERTE EN TOURAINE



Randonnée pédestre

Civray-de-Touraine

Vallée du Cher,
Forêt d'Amboise, Vignobles

4 h - 16,5 km - niveau facile
2 h - 7,5 km - variante petit circuit



BALISAGE

- CONTINUITÉ
- CHANGEMENT DE DIRECTION
- MAUVAISE DIRECTION



- pique-nique
- parking
- panorama
- curiosité
- église

Civray-de-Touraine est l'une des 15 communes de la Communauté de communes Autour de Chenonceaux Bléré-Val de Cher. Elle s'étend sur 2288 hectares. A 30km à l'est de Tours, Civray de Touraine se situe de part et d'autre du Cher, ce qui en fait une particularité unique en Indre et Loire. Le départ de ce circuit, balisé en rouge, se fait à la salle des fêtes Jacques Villaret. Tout au long de ces sentiers, vous découvrirez les richesses de la commune.

D




POINT DE DEPART
SALLE JACQUES VILLERET

••••• Circuit court

- 1 Passez devant le cimetière puis prenez à droite rue de Bellevue. Prenez ensuite le premier chemin à gauche. Longez les vignobles pendant 625m et prenez le chemin à gauche qui vous ramènera vers les habitations. Au bout du chemin, tournez à droite. Découvrez alors le puits couvert de Vaux.
- 2 Terminez la rue des Hauts de Vaux et prenez la rue des Pentès. Empruntez le premier chemin à droite puis suivez à gauche sur 200m. A travers les champs de céréales, profitez d'un magnifique point de vue sur la vallée du Cher de Tours à Montrichard.
- 3 Cheminez à travers les cultures céréalières ou viticoles. Au loin, vous apercevrez le donjon de Mesvres, seul vestige du château érigé au XIIème siècle. La base de ce donjon date du XIIIème siècle et le sommet du XVème siècle. Prenez à droite.

- 4 En continuant sur les chemins à travers les cultures céréalières et viticoles, vous trouverez le château d'eau sur votre gauche. Traversez la rue de Beauregard, prenez le chemin en face sur 650m. Tournez à gauche sur une centaine de mètres. Prenez le chemin de droite vers la Pichellerie. Empruntez à gauche la D81 sur 200m.
Vous devrez être prudent car cette route est passagère.

- 5  Prenez à droite la rue des Caves. Vous découvrirez la Fontaine Besnard. La commune possède plusieurs fontaines et lavoirs. Celle-ci est alimentée par des sources à l'eau très claire provenant de la forêt d'Amboise.

La rue des Caves constitue la variante coupant le circuit en deux. Pour le petit circuit, continuer la rue des Caves et tourner à droite pour rejoindre le point de départ. Pour le grand circuit, prenez à gauche.


- 6 Au lieu-dit le Peu, prenez le chemin de la Pinsonnière. Quittez la route en empruntant le chemin herbeux sur la gauche (vous longerez une habitation) puis vous entrez en forêt. Prenez à gauche et sortez de la forêt. Recoupez la route et prenez le chemin qui vous mènera à l'Étang privé des Vieilles Cartes appartenant à l'exploitation céréalière.

- 7 Après l'étang, prenez le chemin et tournez à gauche puis à droite. Après un parcours de 1.2 km, bifurquez à droite sur un petit chemin. Découvrez alors les ruines d'une mesure forestière.

- 8 Après la mesure, marchez pendant 1.1 km avant de prendre à droite pour un parcours de 2 km à travers bois. Coupez la route, prenez le chemin herbeux sur 20m et tournez à droite. Découvrez alors une magnifique vue sur la vallée du Cher, la commune voisine de Francueil et sur les cheminées du château de Chenonceau.

- 9  Bifurquez à gauche pour venir rejoindre la D40 que vous prendrez à droite (prendre à gauche pour les commerces à 200m). Découvrez le Château de Civray-de-Touraine datant du XVIIIème siècle. Ce château privé propose des visites et chambres d'hôtes.

- 10 Tournez à gauche rue de la République pour vous rendre à l'Eglise Saint Germain datant des XIIème et XIIIème siècles.

- 11  Reprenez la D40. Sur votre droite, découvrez le Logis de Diane datant du XVIème siècle. Aujourd'hui propriété privée, il a abrité jadis la mairie et l'école des garçons jusqu'en 1955. Tournez à droite et rejoignez le point de départ.